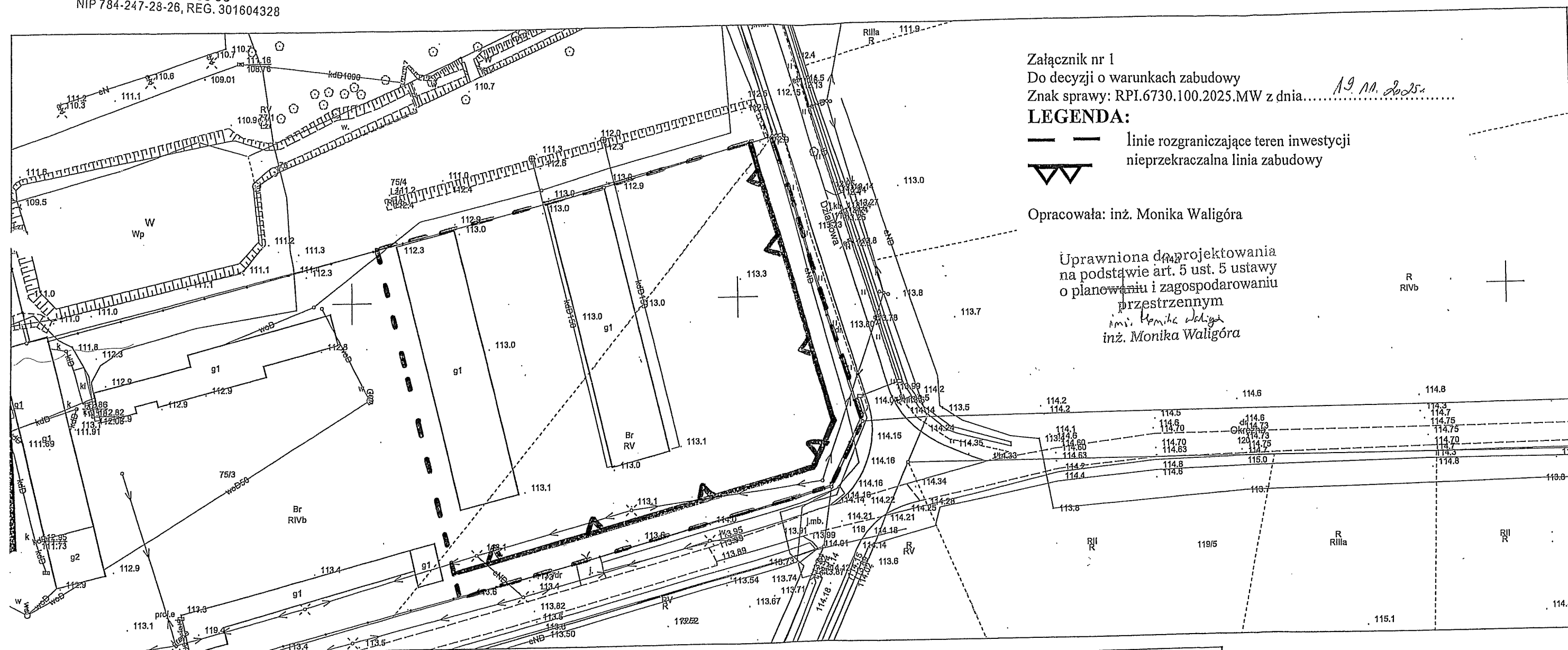


Powiatowy Zarząd
Geodezji, Kartografii, Katastru
i Nieruchomości
w Gnieźnie
62-200 Gniezno, al. Reymonta 21B
tel. 61 641 93 53
NIP 784-247-28-26, REG. 301604328


Mapa zasadnicza

Skala 1:1000



Załącznik nr 1
Do decyzji o warunkach zabudowy
Znak sprawy: RPI.6730.100.2025.MW z dnia... 19.06.2025

LEGENDA:


— — — linie rozgraniczające teren inwestycji
 nieprzekraczalna linia zabudowy

Opracowała: inż. Monika Waligóra

Uprawniona do projektowania
na podstawie art. 5 ust. 5 ustawy
o planowaniu i zagospodarowaniu
przestrzennym
imię: Monika Waligóra
inż. Monika Waligóra

GK.U.6642.3100.2025
Gniezno, dn. 27-06-2025 r.
Wykonał: Karolina Chojnacka

Nazwa organu prowadzącego państwowy zasób geodezyjny i kartograficzny	STAROSTA GNIEŹNIEŃSKI
Identyfikator ewidencyjny materiału zasobu	PL.PZGIK.7541
Nazwa materiału zasobu	Mapa zasadnicza
Data wykonania kopii materiału zasobu	27 CZE. 2025
Imię, nazwisko i podpis osoby reprezentującej organ	z up. Starosty Gnieźnieńskiego Katarzyna Kąkolowska-Kapella p.o. Kierownik Działu Obsługi Zasobu Geodezyjnego i Kartograficznego

BURMISTRZ

Tomasz Szymonek

